

# SCHEDA "A" - CONSISTENZA DEL PATRIMONIO IMMOBILIARE

## DATI IDENTIFICATIVI

Localita' : PEDAVENA	Sezione rilievo :	Edificio : 1
Foglio cat. : 3	Mappali : 33	Foglio Ctc :
Via : Paradis	Civico :	Classe : C

## CARATTERISTICHE DELL' EDIFICIO

Classe eta' : A	Cond.Fisiche : pessime	Utilizzato : no
Tipologia : casera		g.d.p. : 4

## DESTINAZIONI D'USO

Principale : annesso agricolo	Secondaria : access.residenza	Altra :
-------------------------------	-------------------------------	---------

## FAMIGLIE ED ABITAZIONI

Alloggi totali :	Famiglie :	Residenti :
All. saltuari :	All. occupati :	All. non occ. :
Stanze totali :	St. occupate :	St. non occ. :

## URBANIZZAZIONI PRIMARIE

Acquedotto :	Fognatura :	Metano :
--------------	-------------	----------

## DATI METRICI

Piani f.t. : 2	Interrato :	Mansarda :
Sup.coperta : 88	Altezza :	
Volume Tot. : 352	Volume Resid. : 0	Altro Volume : 352

## NOTE

Accessibilita' con strada : vicinale

## PROSPETTO FOTOGRAFICO



# SCHEDA "A" - CONSISTENZA DEL PATRIMONIO IMMOBILIARE

## DATI IDENTIFICATIVI

Localita'	: PEDAVERNA	Sezione rilievo	:	Edificio	: 2
Foglio cat.	: 3	Mappali	: 66	Foglio Ctc	:
Via	: Le Fastrede	Civico	:	Classe	: C

## CARATTERISTICHE DELL' EDIFICIO

Classe eta'	: A	Utilizzato	: no
Tipologia	: casera	Cond.Fisiche	: cattive
		g.d.p.	: 4

## DESTINAZIONI D'USO

Principale	: annesso agricolo	Secondaria	: access.residenza	Altra	:
------------	--------------------	------------	--------------------	-------	---

## FAMIGLIE ED ABITAZIONI

Alloggi totali	:	Famiglie	:	Residenti	:
All. saltuari	:	All. occupati	:	All. non occ.	:
Stanze totali	:	St. occupate	:	St. non occ.	:

## URBANIZZAZIONI PRIMARIE

Acquedotto	:	Fognatura	:	Metano	:
------------	---	-----------	---	--------	---

## DATI METRICI

Piani f.t.	: 2	Interrato	:	Mansarda	:
Sup.coperta	: 25	Altezza	:	Altro Volume	: 100
Volume Tot.	: 100	Volume Resid.	: 0		

## NOTE

Accessibilita' con strada : sentiero/carrareccia

## PROSPETTO FOTOGRAFICO



# SCHEDA "A" - CONSISTENZA DEL PATRIMONIO IMMOBILIARE

## DATI IDENTIFICATIVI

Localita'	: PEDAVENA	Sezione rilievo	:	Edificio	: 3
Foglio cat.	: 3	Mappali	: 66	Foglio Ctc	:
Via	: Le Fastrede	Civico	:	Classe	: C

## CARATTERISTICHE DELL' EDIFICIO

Classe eta'	: F	Cond.Fisiche	: discrete	Utilizzato	: no
Tipologia	: casera			g.d.p.	: 4

## DESTINAZIONI D'USO

Principale	: annesso agricolo	Secondaria	: access.residenza	Altra	:
------------	--------------------	------------	--------------------	-------	---

## FAMIGLIE ED ABITAZIONI

Alloggi totali	:	Famiglie	:	Residenti	:
All. saltuari	:	All. occupati	:	All. non occ.	:
Stanze totali	:	St. occupate	:	St. non occ.	:

## URBANIZZAZIONI PRIMARIE

Acquedotto	:	Fognatura	:	Metano	:
------------	---	-----------	---	--------	---

## DATI METRICI

Piani f.t.	: 2	Interrato	:	Mansarda	:
Sup.coperta	: 55	Altezza	:	Altro Volume	: 248
Volume Tot.	: 248	Volume Resid.	: 0		

## NOTE

Accessibilita' con strada :sentiero/carrareccia

## PROSPETTO FOTOGRAFICO



# SCHEDA "A" - CONSISTENZA DEL PATRIMONIO IMMOBILIARE

## DATI IDENTIFICATIVI

Localita' : PEDAVENA	Sezione rilievo :	Edificio : 4
Foglio cat. : 3	Mappali : 51	Foglio Ctc :
Via : Le Fastrede	Civico :	Classe : C

## CARATTERISTICHE DELL' EDIFICIO

Classe eta' : A	Cond.Fisiche : discrete	Utilizzato : no
Tipologia : casera		g.d.p. : 4

## DESTINAZIONI D'USO

Principale : annesso agricolo	Secondaria : access.residenza	Altra :
-------------------------------	-------------------------------	---------

## FAMIGLIE ED ABITAZIONI

Alloggi totali :	Famiglie :	Residenti :
All. saltuari :	All. occupati :	All. non occ. :
Stanze totali :	St. occupate :	St. non occ. :

## URBANIZZAZIONI PRIMARIE

Acquedotto :	Fognatura :	Metano :
--------------	-------------	----------

## DATI METRICI

Piani f.t. : 2	Interrato :	Mansarda :
Sup.coperta : 61	Altezza :	
Volume Tot. : 214	Volume Resid. : 0	Altro Volume : 214

## NOTE

Accessibilita' con strada : vicinale

## PROSPETTO FOTOGRAFICO



# SCHEDA "A" - CONSISTENZA DEL PATRIMONIO IMMOBILIARE

## DATI IDENTIFICATIVI

Localita' : PEDAVERNA	Sezione rilievo :	Edificio : 5
Foglio cat. : 3	Mappali : 51	Foglio Ctc : :
Via : Le Fastrede	Civico : :	Classe : C

## CARATTERISTICHE DELL' EDIFICIO

Classe eta' : A	Cond.Fisiche : discrete	Utilizzato : no
Tipologia : casera		g.d.p. : 4

## DESTINAZIONI D'USO

Principale : annesso agricolo	Secondaria : access.residenza	Altra : :
-------------------------------	-------------------------------	-----------

## FAMIGLIE ED ABITAZIONI

Alloggi totali :	Famiglie :	Residenti :
All. saltuari :	All. occupati :	All. non occ. :
Stanze totali :	St. occupate :	St. non occ. :

## URBANIZZAZIONI PRIMARIE

Acquedotto :	Fognatura :	Metano :
--------------	-------------	----------

## DATI METRICI

Piani f.t. : 2	Interrato : :	Mansarda : :
Sup.coperta : 30	Altezza : :	Altro Volume : 105
Volume Tot. : 105	Volume Resid. : 0	

## NOTE

Accessibilita' con strada : vicinale
--------------------------------------

## PROSPETTO FOTOGRAFICO



# SCHEDA "A" - CONSISTENZA DEL PATRIMONIO IMMOBILIARE

## DATI IDENTIFICATIVI

Localita' : PEDAVENA	Sezione rilievo :	Edificio : 6
Foglio cat. : 3	Mappali : 69	Foglio Ctc : :
Via : Remuglia	Civico : :	Classe : C

## CARATTERISTICHE DELL' EDIFICIO

Classe eta' : A	Cond.Fisiche : cattive	Utilizzato : no
Tipologia : casera		g.d.p. : 4

## DESTINAZIONI D'USO

Principale : annesso agricolo	Secondaria : access.residenza	Altra : :
-------------------------------	-------------------------------	-----------

## FAMIGLIE ED ABITAZIONI

Alloggi totali :	Famiglie :	Residenti :
All. saltuari :	All. occupati :	All. non occ. :
Stanze totali :	St. occupate :	St. non occ. :

## URBANIZZAZIONI PRIMARIE

Acquedotto :	Fognatura :	Metano :
--------------	-------------	----------

## DATI METRICI

Piani f.t. : 2	Interrato : :	Mansarda : :
Sup.coperta : 150	Altezza : :	Altro Volume : 750
Volume Tot. : 750	Volume Resid. : 0	

## NOTE

Accessibilita' con strada : vicinale
--------------------------------------

## PROSPETTO FOTOGRAFICO



## SCHEDA "A" - CONSISTENZA DEL PATRIMONIO IMMOBILIARE

### DATI IDENTIFICATIVI

Localita'	: PEDAVENA	Sezione rilievo	:	Edificio	: 7
Foglio cat.	: 3	Mappali	: 89	Foglio Ctc	:
Via	: Pr Mauro	Civico	:	Classe	: A

### CARATTERISTICHE DELL' EDIFICIO

Classe eta'	: C	Utilizzato	:		
Tipologia	: adiacenza	Cond.Fisiche	: discrete	g.d.p.	:

### DESTINAZIONI D'USO

Principale	: deposito	Secondaria	:	Altra	:
------------	------------	------------	---	-------	---

### FAMIGLIE ED ABITAZIONI

Alloggi totali	:	Famiglie	:	Residenti	:
All. saltuari	:	All. occupati	:	All. non occ.	:
Stanze totali	:	St. occupate	:	St. non occ.	:

### URBANIZZAZIONI PRIMARIE


Acquedotto	:	Fognatura	:	Metano	:
------------	---	-----------	---	--------	---

### DATI METRICI

Piani f.t.	:	Interrato	:	Mansarda	:
Sup.coperta	: 5	Altezza	:	Altro Volume	: 11
Volume Tot.	: 11	Volume Resid.	: 0		

### NOTE

### PROSPETTO FOTOGRAFICO



# SCHEDA "A" - CONSISTENZA DEL PATRIMONIO IMMOBILIARE

## DATI IDENTIFICATIVI

Localita' : PEDAVENA	Sezione rilievo :	Edificio : 8
Foglio cat. : 3	Mappali : 86	Foglio Ctc :
Via : Pra' Mauro	Civico :	Classe : E

## CARATTERISTICHE DELL' EDIFICIO

Classe eta' : C	Cond.Fisiche : discrete	Utilizzato : no
Tipologia : casa feltrina		g.d.p. : 3

## DESTINAZIONI D'USO

Principale : residenza	Secondaria :	Altra :
------------------------	--------------	---------

## FAMIGLIE ED ABITAZIONI

Alloggi totali : 1	Famiglie : 0	Residenti : 0
All. saltuari : 1	All. occupati : 0	All. non occ. : 0
Stanze totali : 6	St. occupate : 6	St. non occ. : 0

## URBANIZZAZIONI PRIMARIE

Acquedotto : no	Fognatura : no	Metano :
-----------------	----------------	----------

## DATI METRICI

Piani f.t. : 3	Interrato : 0	Mansarda : 0
Sup.coperta : 52	Altezza : 8.5	Altro Volume : 0
Volume Tot. : 442	Volume Resid. : 442	

## NOTE

Accessibilita' con strada : vicinale

## PROSPETTO FOTOGRAFICO





# SCHEDA "A" - CONSISTENZA DEL PATRIMONIO IMMOBILIARE

## DATI IDENTIFICATIVI

Localita' : PEDAVERNA	Sezione rilievo :	Edificio : 9
Foglio cat. : 3	Mappali : 88	Foglio Ctc :
Via : Pr Mauro	Civico :	Classe : S

## CARATTERISTICHE DELL' EDIFICIO

Classe eta' : C	Cond.Fisiche : discrete	Utilizzato : no
Tipologia : rustico		g.d.p. : 4

## DESTINAZIONI D'USO

Principale : stalla	Secondaria : annesso rustico	Altra :
---------------------	------------------------------	---------

## FAMIGLIE ED ABITAZIONI

Alloggi totali :	Famiglie :	Residenti :
All. saltuari :	All. occupati :	All. non occ. :
Stanze totali :	St. occupate :	St. non occ. :

## URBANIZZAZIONI PRIMARIE

Acquedotto :	Fognatura :	Metano :
--------------	-------------	----------

## DATI METRICI

Piani f.t. : 2	Interrato :	Mansarda :
Sup.coperta : 163	Altezza :	Altro Volume : 842
Volume Tot. : 842	Volume Resid. : 0	

## NOTE

Accessibilita' con strada vicinale

## PROSPETTO FOTOGRAFICO



# SCHEDA "A" - CONSISTENZA DEL PATRIMONIO IMMOBILIARE

## DATI IDENTIFICATIVI

Localita'	: PEDAVENA	Sezione rilievo	:	Edificio	: 10
Foglio cat.	: 3	Mappali	: 71	Foglio Ctc	:
Via	: Le Fastrede	Civico	:	Classe	: C

## CARATTERISTICHE DELL' EDIFICIO

Classe eta'	: C	Cond.Fisiche	: buone	Utilizzato	: si
Tipologia	: casera			g.d.p.	: 4

## DESTINAZIONI D'USO

Principale	: access.residenza	Secondaria	:	Altra	:
------------	--------------------	------------	---	-------	---

## FAMIGLIE ED ABITAZIONI

Alloggi totali	:	Famiglie	:	Residenti	:
All. saltuari	:	All. occupati	:	All. non occ.	:
Stanze totali	:	St. occupate	:	St. non occ.	:

## URBANIZZAZIONI PRIMARIE

Acquedotto	:	Fognatura	:	Metano	:
------------	---	-----------	---	--------	---

## DATI METRICI

Piani f.t.	: 1	Interrato	: 0	Mansarda	: 1
Sup.coperta	: 61	Altezza	: 3.7	Altro Volume	: 0
Volume Tot.	: 208	Volume Resid.	: 208		

## NOTE

Accessibilita' con strada	: vicinale
---------------------------	------------

## PROSPETTO FOTOGRAFICO



# SCHEDA "A" - CONSISTENZA DEL PATRIMONIO IMMOBILIARE

## DATI IDENTIFICATIVI

Localita' : PEDAVENA	Sezione rilievo :	Edificio : 11
Foglio cat. : 3	Mappali : 122	Foglio Ctc :
Via : Faont	Civico :	Classe : C

## CARATTERISTICHE DELL' EDIFICIO

Classe eta' : F	Cond.Fisiche : ottime	Utilizzato : si
Tipologia : casera		g.d.p. : 4

## DESTINAZIONI D'USO

Principale : annesso agricolo	Secondaria : access.residenza	Altra :
-------------------------------	-------------------------------	---------

## FAMIGLIE ED ABITAZIONI

Alloggi totali :	Famiglie :	Residenti :
All. saltuari :	All. occupati :	All. non occ. :
Stanze totali :	St. occupate :	St. non occ. :

## URBANIZZAZIONI PRIMARIE

Acquedotto :	Fognatura :	Metano :
--------------	-------------	----------


## DATI METRICI

Piani f.t. : 1	Interrato :	Mansarda :
Sup.coperta : 22	Altezza :	
Volume Tot. : 92	Volume Resid. : 0	Altro Volume : 92

## NOTE

Accessibilita' con strada : vicinale
--------------------------------------

## PROSPETTO FOTOGRAFICO



# SCHEDA "A" - CONSISTENZA DEL PATRIMONIO IMMOBILIARE

## DATI IDENTIFICATIVI

Localita' : PEDAVERNA	Sezione rilievo :	Edificio : 12
Foglio cat. : 3	Mappali : 79	Foglio Ctc :
Via : Faont	Civico :	Classe : C

## CARATTERISTICHE DELL' EDIFICIO

Classe eta' : B	Cond.Fisiche : cattive	Utilizzato : si
Tipologia : casera		g.d.p. : 4

## DESTINAZIONI D'USO

Principale : annesso agricolo	Secondaria : access.residenza	Altra :
-------------------------------	-------------------------------	---------

## FAMIGLIE ED ABITAZIONI

Alloggi totali :	Famiglie :	Residenti :
All. saltuari :	All. occupati :	All. non occ. :
Stanze totali :	St. occupate :	St. non occ. :

## URBANIZZAZIONI PRIMARIE

Acquedotto :	Fognatura :	Metano :
--------------	-------------	----------

## DATI METRICI

Piani f.t. : 1	Interrato :	Mansarda :
Sup.coperta : 55	Altezza :	
Volume Tot. : 246	Volume Resid. : 0	Altro Volume : 246

## NOTE

Accessibilita' con strada : vicinale

## PROSPETTO FOTOGRAFICO



# SCHEDA "A" - CONSISTENZA DEL PATRIMONIO IMMOBILIARE

## DATI IDENTIFICATIVI

Localita' : PEDAVENA	Sezione rilievo :	Edificio : 13
Foglio cat. : 3	Mappali : 79	Foglio Ctc :
Via : Faont	Civico :	Classe : C

## CARATTERISTICHE DELL' EDIFICIO

Classe eta' : B	Cond.Fisiche : cattive	Utilizzato : si
Tipologia : casera		g.d.p. : 6

## DESTINAZIONI D'USO

Principale : annesso agricolo	Secondaria : access.residenza	Altra :
-------------------------------	-------------------------------	---------

## FAMIGLIE ED ABITAZIONI

Alloggi totali :	Famiglie :	Residenti :
All. saltuari :	All. occupati :	All. non occ. :
Stanze totali :	St. occupate :	St. non occ. :

## URBANIZZAZIONI PRIMARIE

Acquedotto :	Fognatura :	Metano :
--------------	-------------	----------

## DATI METRICI

Piani f.t. : 1	Interrato :	Mansarda :
Sup.coperta : 30	Altezza :	
Volume Tot. : 120	Volume Resid. : 0	Altro Volume : 120

## NOTE

Accessibilita' con strada : vicinale

## PROSPETTO FOTOGRAFICO



# SCHEDA "A" - CONSISTENZA DEL PATRIMONIO IMMOBILIARE

## DATI IDENTIFICATIVI

Localita' : PEDAVERNA	Sezione rilievo :	Edificio : 14
Foglio cat. : 3	Mappali : 113	Foglio Ctc :
Via : Faont	Civico :	Classe : C

## CARATTERISTICHE DELL' EDIFICIO

Classe eta' : A	Cond.Fisiche : cattive	Utilizzato : si
Tipologia : casera		g.d.p. : 6

## DESTINAZIONI D'USO

Principale : annesso agricolo	Secondaria : access.residenza	Altra :
-------------------------------	-------------------------------	---------

## FAMIGLIE ED ABITAZIONI

Alloggi totali :	Famiglie :	Residenti :
All. saltuari :	All. occupati :	All. non occ. :
Stanze totali :	St. occupate :	St. non occ. :

## URBANIZZAZIONI PRIMARIE

Acquedotto :	Fognatura :	Metano :
--------------	-------------	----------

## DATI METRICI

Piani f.t. : 1	Interrato :	Mansarda :
Sup.coperta : 35	Altezza :	Altro Volume : 138
Volume Tot. : 138	Volume Resid. : 0	

## NOTE

Accessibilita' con strada : vicinale
--------------------------------------

## PROSPETTO FOTOGRAFICO



# SCHEDA "A" - CONSISTENZA DEL PATRIMONIO IMMOBILIARE

## DATI IDENTIFICATIVI

Localita' : PEDAVENA	Sezione rilievo :	Edificio : 15
Foglio cat. : 3	Mappali : 128	Foglio Ctc :
Via : Faont	Civico :	Classe : E

## CARATTERISTICHE DELL' EDIFICIO

Classe eta' : A	Utilizzato : si	
Tipologia : casa feltrina	Cond.Fisiche : discrete	g.d.p. : 6

## DESTINAZIONI D'USO

Principale : residenza	Secondaria : deposito	Altra :
------------------------	-----------------------	---------

## FAMIGLIE ED ABITAZIONI

Alloggi totali : 1	Famiglie : 1	Residenti : 2
All. saltuari : 0	All. occupati : 1	All. non occ. : 0
Stanze totali : 8	St. occupate : 8	St. non occ. : 0

## URBANIZZAZIONI PRIMARIE

Acquedotto : no	Fognatura : no	Metano :
-----------------	----------------	----------

## DATI METRICI

Piani f.t. : 2	Interrato : 0	Mansarda : 0
Sup.coperta : 115	Altezza : 6.8	Altro Volume : 20
Volume Tot. : 757	Volume Resid. : 737	

## NOTE

Accessibilita' con strada : vicinale

## PROSPETTO FOTOGRAFICO



# SCHEDA "A" - CONSISTENZA DEL PATRIMONIO IMMOBILIARE

## DATI IDENTIFICATIVI

Localita' : PEDAVERNA	Sezione rilievo :	Edificio : 16
Foglio cat. : 3	Mappali : 128	Foglio Ctc :
Via : Faont	Civico :	Classe : C

## CARATTERISTICHE DELL' EDIFICIO

Classe eta' : C	Cond.Fisiche : discrete	Utilizzato : si
Tipologia : casera		g.d.p. : 6

## DESTINAZIONI D'USO

Principale : annesso agricolo	Secondaria : access.residenza	Altra :
-------------------------------	-------------------------------	---------

## FAMIGLIE ED ABITAZIONI

Alloggi totali :	Famiglie :	Residenti :
All. saltuari :	All. occupati :	All. non occ. :
Stanze totali :	St. occupate :	St. non occ. :

## URBANIZZAZIONI PRIMARIE

Acquedotto :	Fognatura :	Metano :
--------------	-------------	----------


## DATI METRICI

Piani f.t. : 2	Interrato :	Mansarda :
Sup.coperta : 72	Altezza :	Altro Volume : 489
Volume Tot. : 489	Volume Resid. : 0	

## NOTE

Accessibilita' con strada : vicinale

## PROSPETTO FOTOGRAFICO





## SCHEDA "A" - CONSISTENZA DEL PATRIMONIO IMMOBILIARE

### *DATI IDENTIFICATIVI*

Località	: <b>Paradis</b>	Sezione rilievo:	Edificio	: <b>17</b>
Foglio ca.	: <b>3</b>	Mappali	: <b>12</b>	
Via	: <b>Pian del Paradis</b>	Civico	: <b>"C"</b>	

### *CARATTERISTICHE DELL'EDIFICIO*

Casse Età	:		Utilizzato	: <b>NO</b>
Tipologia:	<b>casera</b>	Cond. Fisiche: g.d.p.	: <b>"4"</b>	

### *DESTINAZIONE D'USO*

Principale	: <b>access. residenza</b>	Secondaria:	Altra:	:
------------	----------------------------	-------------	--------	---

### *FAMIGLIE ED ABITAZIONI*

Alloggi Totali :	Famiglie :	Residenti :
All. saltuari :	All. occupati :	All. non occ :
Stanze totali :	St. occupate :	St. non occ ..

### *URBANIZZAZIONI PRIMARIE*

Acquedotto :	Fognatura	: <b>no</b>	Metano	: <b>no</b>
--------------	-----------	-------------	--------	-------------

### *DATI METRICI*

Piani f.t	..	Interrato	:	Mansarda	:
Sup. Cop.	:	Altezza	:		
Volume totale :		Volume resid. :		Altro volume:	

### *NOTE*

La classificazione è stata richiesta in data 13.02.2007 ed è stata determinata dalla C.E. in data 19.03.2007

### *PROSPETTO FOTOGRAFICO*



## SCHEDA "A" – CONSISTENZA DEL PATRIMONIO IMMOBILIARE

### *DATI IDENTIFICATIVI*

Località	: <b>Paradis</b>	Sezione rilievo:	Edificio	: <b>18</b>
Foglio ca.	: <b>3</b>	Mappali	: <b>12</b>	
Via	: <b>Pian del Paradis</b>	Civico	:	Classe : <b>"A1"</b>
"				

### *CARATTERISTICHE DELL'EDIFICIO*

Calsse Età	:		Utilizzato	: <b>NO</b>
Tipologia:	<b>Caserin</b>	Cond. Fisiche: g.d.p.	: <b>"4"</b>	

### *DESTINAZIONE D'USO*

Principale	: <b>access. residenza</b>	Secondaria:	Altra:	:
------------	----------------------------	-------------	--------	---

### *FAMIGLIE ED ABITAZIONI*

Alloggi Totali	:	Famiglie	:	Residenti	:
All. saltuari	:	All. occupati	:	All. non occ	:
Stanze totali	:	St. occupate	:	St. non occ	..

### *URBANIZZAZIONI PRIMARIE*

Acquedotto	:	Fognatura	: <b>no</b>	Metano	: <b>no</b>
------------	---	-----------	-------------	--------	-------------

### *DATI METRICI*

Piani f.t	..	Interrato	:	Mansarda	:
Sup. Cop.	:	Altezza	:		
Volume totale	:	Volume resid.	:	Altro volume:	:

### *NOTE*

La classificazione è stata richiesta in data 13.02.2007 ed è stata determinata dalla C.E. in data 19.03.2007

### *PROSPETTO FOTOGRAFICO*

