



Prefettura di Belluno
Ufficio territoriale del Governo

N. 675/2024 bis prot. n. Area III

VISTA l'allegata istanza, che forma parte integrante della presente Ordinanza, con cui il sig. Paolo Giacomo Bellino in qualità di Amministratore delegato RCS Sport spa organizzatrice del "Giro d'Italia" con sede in Milano, ha chiesto l'autorizzazione alla chiusura delle strade interessate il 29 maggio 2026 dalla gara ciclistica denominata "109° Giro d'Italia - 19^a Tappa" - lungo il percorso che riguarderà la provincia di Belluno secondo la cronotabella allegata che forma egualmente parte integrante del presente decreto;

VISTI i pareri espressi dalla Questura di Belluno e dal Comando di Polizia Stradale di Belluno;

VISTA l'autorizzazione allo svolgimento della gara rilasciata in base all'art. 9 del T.U. delle norme sulla circolazione stradale approvato con D.Lg. 30.4.1992, n. 285 da parte della Regione Calabria;

RITENUTO di dover disporre, ai sensi della circolare del Ministero dell'Interno n. 300/A/26784/116/1 del 13.10.1997 così come modificata ed integrata dalle circolari n. 300/A755805/116/1 del 9.11.1998 e da ultimo n. 300/A/3572/21/116/1 del 20.4.2021, la sospensione del traffico veicolare lungo una parte del percorso della manifestazione;

VISTI gli artt. 6 - 7 del T.U. delle norme sulla circolazione stradale approvato con D.Lg. 30.4.1992, n. 285;

ORDINA

la sospensione della circolazione il giorno 29 maggio 2026 nei tratti di strada interessati, indicati nella cronotabella in premessa, a partire dalle due ore e mezza precedenti al transito degli atleti, secondo la previsione oraria di percorrenza più veloce indicata nella tabella predetta (Km/h 36), fino a cessate esigenze, con le modalità indicate nell'istanza, nonché la chiusura dalle ore 20:00 del 28.05.2026 dei seguenti tratti di strada:



Prefettura di Belluno
Ufficio territoriale del Governo

- S.P. 347 del “P.sso Duran” dall’intersezione con S.R. 203 Km 35+000 al Km 48+400 Loc. Chiesa “Inte a le Vare” di Val di Zoldo;
- S.P. 251 della “Val di Zoldo e Val Cellina” da Loc. Palafavera di Val di Zoldo Km 134+600 a Loc. Peronaz di Selva di Cadore Km 142+000;
- S.P. 638 del Passo Giau dal Km 0+000 Loc. Pocol di Cortina d’Ampezzo al Km 20+200 Loc. Codalunga di Colle Santa Lucia;
- S.R. 48 “delle Dolomiti” dal km 97+000 Bivio Cernadoi di Livinallongo del Col di Lana al Km 117+200 loc. Pocol di Cortina d’Ampezzo;
- S.P. 24 del “Passo Valparola” sbarrato all’innesto con S.R. 48 loc. Passo Falzarego;

Di detta chiusura dovrà essere data adeguata pubblicità tramite gli organi di stampa e mediante l’apposizione di idonea segnaletica nelle zone interessate e nelle località limitrofe da parte degli organizzatori, che dovranno rispettare le prescrizioni loro impartite da parte degli Enti interessati; tale segnaletica dovrà essere posta, gestita e rimossa a cura e spese e sotto la responsabilità del Comitato Organizzatore della manifestazione.

Durante il periodo di sospensione della circolazione:

- è fatto divieto a tutti i veicoli di immettersi nel percorso interessato dal transito dei concorrenti;
- è fatto obbligo a tutti i veicoli provenienti da strade o da aree che intersecano ovvero che si immettono su quella interessata dal transito dei concorrenti di arrestarsi prima di impegnarla rispettando le segnalazioni manuali o luminose degli organi preposti alla vigilanza o dal personale dell’organizzazione;



Prefettura di Belluno
Ufficio territoriale del Governo

I divieti e gli obblighi sopraindicati non si applicano ai veicoli adibiti a servizi di Polizia, Antincendio e Pronto Soccorso, nonchè a quelli specificamente autorizzati dall'organizzazione o dagli organi di Polizia preposti alla vigilanza.

L'organizzazione predisporrà un idoneo servizio e una specifica segnaletica in corrispondenza delle intersezioni stradali che interessano il transito della gara in modo che tutti gli utenti della strada siano resi edotti della sospensione temporanea della circolazione.

Gli organizzatori della manifestazione, che sono tenuti al puntuale rispetto delle prescrizioni impartite dai competenti Enti, dovranno adottare ogni possibile cautela al fine di evitare che siano arrecati danni all'estetica delle strade ed all'ambiente e dovranno in ogni caso ripristinare la situazione quo-ante.

I Funzionari, gli Ufficiali e gli Agenti, ai quali è demandato dall'art. 12 del D.Lg. 30.4.1992, n. 285 l'espletamento dei servizi di Polizia Stradale, sono incaricati dell'esecuzione del presente provvedimento. Gli Organi di Polizia sono incaricati di vigilare sull'osservanza della presente ordinanza. I competenti Organi della Polizia Stradale sono altresì autorizzati ad adottare di propria iniziativa, quando siano necessari ed opportuni, eventuali provvedimenti di deroga, tenuto conto di particolari esigenze della circolazione stradale in relazione allo stato della viabilità, al volume del traffico e ad ogni altro pregiudizievole fenomeno.

Belluno, data del protocollo

Il Prefetto
Roccoberton

DE NEGRI/r
\\Ufficio copia\c\uffcopia\DENEGRI\gara cyclist\decreto giro italia 19tappa2026doc

DICIANNOVESIMA TAPPA: FELTRE – ALLEGHE **(PIANI DI PEZZÈ)**

La richiesta viene rivolta ai seguenti Enti:

Al Signor Prefetto di **Belluno**

e, per competenza

Al Signor Questore di **Belluno**

Al Signor Dirigente del Compartimento Polizia Stradale

“Trentino Alto Adige e Belluno” **Bolzano**

Al Signor Prefetto di Belluno si richiede l'emissione del provvedimento di sospensione della circolazione sulle strade interessate dalla manifestazione a decorrere da **2 ore e 30 minuti** prima del passaggio della gara ciclistica, avuto come riferimento l'orario della media più veloce indicata nell'allegata crono-tabella, fino al passaggio dell'automezzo recante la scritta “Fine Gara Ciclistica”.

Al Signor Questore di Belluno si segnala altresì che la gara ciclistica sarà preceduta da una carovana pubblicitaria che, con l'assistenza di un dispositivo della Polizia Stradale ed **all'interno dello stesso provvedimento di sospensione** della circolazione di due ore e trenta minuti, transiterà sul percorso con un anticipo sulla gara di circa 90 minuti.

VENTESIMA TAPPA: GEMONA DEL FRIULI **1976/2026 – PIANCAVALLO**

La richiesta viene rivolta ai seguenti Enti:












Tappa
19
cronotabella

FELTRE - ALLEGHE (Piani di Pezzè)

km 151

venerdì 29 maggio 2026

D = 5000 m

Quota			DISTANZE			ORA DI PASSAGGIO		
			par- ziali	per- corse	da per- correre	media km/ora		
						36	34	32
PROVINCIA DI BELLUNO								
			>>>>>					
	272 FELTRE	↑ Start Village	9.0			12.30	12.30	12.30
	336 FELTRE	↑ km 0	0.0	0.0	151.0	12.45	12.45	12.45
	366 Villabruna	↑ sp.12	1.5	1.5	149.5	12.47	12.47	12.47
	463 Cesiomaggiore	↑ sp.12	6.3	7.8	143.2	12.54	12.55	12.55
	541 San Gregorio nelle Alpi	↑ sp.12	5.5	13.3	137.7	13.01	13.02	13.02
	434 San Zenon	↑ sp.12	4.7	18.0	133.0	13.06	13.07	13.08
	439 Sospirolo	↔ sp.12dir	2.6	20.6	130.4	13.09	13.10	13.12
	405 Vopez	↔ sp.2	1.5	22.1	128.9	13.11	13.12	13.13
	374 Mas	↔ sr.203	4.7	26.8	124.2	13.17	13.18	13.19
	440 La Stanga	↑ sr.203	7.3	34.1	116.9	13.26	13.28	13.29
	486 Galleria del Castel	↑ 1890m -sr.203	5.9	40.0	111.0	13.33	13.35	13.37
	595 Bv. di Rivamonte Agordino	↑ sr.203-via Pragrande	5.3	45.3	105.7	13.40	13.42	13.45
	609 Agordo	↔ sp.347	1.1	46.4	104.6	13.41	13.44	13.46
	811 La Valle Agordina	↑ sp.347	2.8	49.2	101.8	13.49	13.52	13.56
	1601 Passo Duran	↑ sp.347	9.5	58.7	92.3	14.15	14.21	14.28
	1242 Chiesa	↑ sp.347	4.2	62.9	88.1	14.20	14.26	14.33
	937 Dont	↔ sp.251	4.1	67.0	84.0	14.25	14.31	14.38
	1143 Ruterbol	↔	2.5	69.5	81.5	14.32	14.39	14.47
	1501 Coi	↑	3.4	72.9	78.1	14.43	14.51	15.01
	1341 Mareson	↔ sp.251	2.2	75.1	75.9	14.45	14.54	15.04
	1518 Palafavera	↑ sp.251	3.1	78.2	72.8	14.52	15.01	15.12
	1766 Forcella Staulanza	↑ sp.251	3.8	82.0	69.0	15.01	15.11	15.22
	1424 Santa Fosca	↑ sp.251	6.6	88.6	62.4	15.09	15.19	15.30
	1314 Selva di Cadore	↔ Ponte sul Codalonga - sp.638	3.2	91.8	59.2	15.12	15.22	15.34
	1997 Rifugio Fedare	↑ sp.638	7.1	98.9	52.1	15.32	15.44	15.58
	2233 Passo Giau	↑ sp.638	2.7	101.6	49.4	15.39	15.52	16.07
	1539 Pocol	↔ sr.48	10.3	111.9	39.1	15.51	16.04	16.20
	2105 Passo Falzarego	↑ sr.48	3.6	122.2	28.8	16.14	16.29	16.46
	2051 Galleria	↑ 50m	0.9	123.1	27.9	16.15	16.30	16.47
	1500 Cernadoi	↔ sr.203	8.5	131.6	19.4	16.24	16.40	16.58
	998 Caprile	↔ sr.203	10.1	141.7	9.3	16.36	16.52	17.10
	986 Alleghe	↔ v.De Gasperi	4.3	146.0	5.0	16.41	16.57	17.16
	1465 PIANI DI PEZZÈ	↑	5.0	151.0	0.0	16.54	17.12	17.32

NOTE:

-  **Traguardi Volanti / Intermediate Sprints:**
- km 78.2 - Palafavera
-  **Gran Premio della Montagna:**
- km 58.7 - Passo Duran - m 1601 (1ª cat.)
- km 72.9 - Coi - m 1501 (2ª cat.)
- km 82 - Forcella Staulanza - m 1766 (2ª cat.)
- km 101.6 - Passo Giau - m 2233 (Cima Coppi)
- km 122.2 - Passo Falzarego - m 2105 (2ª cat.)
- km 151 - PIANI DI PEZZÈ - m 1465 (2ª cat. - arrivo/finish)
-  Galleria/Tunnel: km 40 - 123.1
-  Passaggio a Livello/Level Crossing: km